

Les derniers mystères des Mayas

Zapotèques, Olmèques, Toltèques...

Circuit culturel et d'aventure à travers le Mexique, le Guatemala et le Belize

Jour 1 – Arrivée à Cancún / Mexique (toujours le samedi) et route le long de la Riviera Maya jusqu'à Tulum

Aucun changement au programme original !

Lorsque nous arriverons à l'aéroport moderne de Cancún, notre guide nous attendra et nous serons conduits à Tulum. Le petit endroit avec son ambiance de fête décontractée, sa délicieuse cuisine typique et ses nombreux bars à salsa hippies à l'extrême sud de la Riviera Maya est l'endroit idéal pour une première arrivée au Mexique ! C'est samedi et les Latinos aiment la vie avec beaucoup de musique ! Nous sautons immédiatement dans la foule, goutons nos premiers tacos et faisons nos premiers pas de danse salsa !

Nuit à l'hôtel Muyu (ou équivalent) à Tulum. Aucun repas n'est inclus aujourd'hui.

Jour 2 – Parc archéologique de Tulum, baignade dans un cenote et sur des plages de rêve des Caraïbes

Aucun changement au programme original !

Dans la matinée, nous nous dirigerons vers ce qui est probablement le temple maya le plus photographié au Mexique: le site archéologique de Tulum, qui se présente fièrement sur un rocher au-dessus de la mer turquoise des



Caraïbes dont la photo orne un grand nombre de guides de voyage. Nous prenons notre temps pour explorer le site. Puis nous nous rendons au Cenote Azul, une ancienne grotte karstique qui servait de puit aux Mayas, dont la langue cenote signifie "source sacrée". Il n'y a presque pas de touristes ici, mais d'autant plus de locaux qui laissent les petits poissons "grignoter" leurs jambes dans l'eau rafraîchissante.

Nous continuons à nous détendre sur l'une des plus belles plages bordées de palmiers de la Riviera Maya - Xpuha, avec de nombreux petits bars et restaurants de plage. Une portion tortilla avec diverses sauces est servie avant chaque repas et la margarita est également fortement recommandée.

Nuit à l'hôtel Muyu (ou équivalent) à Tulum. (Petit-déjeuner)

Jour 3 – Points culminants culinaires au Mexique et au Belize, flotter dans le canal maya Sian Ka'an & route vers le Belize & excursion en bateau vers l'île de Caye Caulker

Aucun changement au programme original !

Très tôt le matin, nous prenons le petit-déjeuner dans la petite Taquería Honorio, le lieu de petit-déjeuner bien connu des locaux. La spécialité ici est le cochon de lait rôti à feu doux pendant 12 heures dans un trou dans le sol, bien assaisonné qui se déguste dans du pain ou des tortillas de maïs fraîches et chaudes.

Gut L'estomac rempli, nous nous dirigeons ensuite vers le canal maya Sian Ka'an à la lagune du même nom. Avec notre guide, un maya natif, nous naviguerons à travers



la lagune de Sian Ka'an jusqu'à ce que nous arrivions au canal de 12 km de long créé par

les Mayas il y a des centaines d'années. Ici, nous sautons dans l'eau chaude et turquoise et nous laissons flotter dans nos gilets de sauvetage.

Nous nous dirigeons ensuite vers la frontière bélizienne toute proche. La simple traversée est une aventure... Un monde différent nous attend de l'autre côté de la frontière. C'est un spectacle étrange : soudain, les gens n'ont plus l'air "latino" mais ont la peau brun foncé et les cheveux crépus. Les Béliziens parlent le créole, une langue avec de nombreux mots anglais clairement

reconnaissables. Les maisons prennent soudainement des airs caribéens, sont en bois, construites sur pilotis, peintes dans des tons pastel et possèdent souvent une grande véranda avec des chaises berçantes. Nous nous dirigeons vers la Mennonite Red Orange Walk, où nous pourrions déguster le typique « Chicken, Rice & Beans » pour le déjeuner.

Nous conduisons jusqu'à Belize City. De là, nous prendrons le bateau-taxi jusqu'à la petite île de Caye Caulker dans la mer des Caraïbes - la petite île de corail, longue de seulement 8 km et large de 2 km, est un véritable paradis. Il n'y a pas de voitures ici. Tout sur Caye Caulker est plus lent, tranquille et tout simplement détendu. Fidèle à la devise "No shoes, no shirts, no problem" (Pas de chaussures, pas de chemises, pas de problème). Alors marchez pieds nus comme les locaux, détendez-vous avec un apéritif au célèbre bar "Lazy Lizard" et trempez dans l'eau. Nuit à Caye Caulker à l'Hôtel Barefoot ***(*) ou un hôtel équivalent.



(Petit-déjeuner)



Jour 4 – Détente, plus de détente, Caye Caulker ! Excursion en voilier et snorkeling avec une sensation de reggae !

Aucun changement au programme original !

Après le petit-déjeuner, embarquez à bord d'un voilier vers le deuxième plus grand récif corallien du monde, la barrière de corail du Belize. Là, nous nous arrêtons à trois endroits différents pour faire du snorkeling avec des poissons-perroquets, des raies, des sphyrènes ou encore avec des requins nourrices ! En chemin, nous serons gâtés par le capitaine et son équipage avec un délicieux déjeuner et des cocktails tropicaux avec de la musique reggae. Nous retournons à Caye Caulker en fin d'après-midi et avons le reste de la journée pour profiter de l'atmosphère détendue de l'île.

Nuit à Caye Caulker à l'Hôtel Barefoot ***(*) ou un hôtel équivalent. (Petit-déjeuner, déjeuner)

Jour 5 – Excursion en canoë à la grotte maya de Barton Creek, visite d'anciennes communautés mennonites et visite du petit casino

Aucun changement au programme original !

Nous disons au revoir au rythme décontracté de l'île des Caraïbes tôt ce matin. Nous longeons les plantations d'orangers et traversons les magnifiques paysages verdoyants et vallonnés.

Ici, nous rendons visite aux mennonites d'origine allemande, qui représentent 1/3 de la population totale, et découvrons la vie quotidienne d'une petite école, où nous échangeons avec les élèves et leurs professeurs. Après le déjeuner et une balade aventureuse en partie à travers un terrain hors route, nous atteignons la grotte que les Mayas ont sacrifié au dieu de la pluie et l'explorons en canoë. La grotte a un effet mystique et n'est accessible que par bateau. Nous flottons lentement et détendus avec notre canoë dans le monde souterrain des Mayas.

Le soir, visite du casino de San Ignacio ! Un petit capital de départ et tous les cocktails sont inclus dans le prix !

Nuit à San Ignacio à Martha's Guesthouse ** ou hôtel équivalent. (Petit-déjeuner)



Jour 6 - Route vers le parc national de Chiquibul jusqu'aux temples mayas de Caracol

Aucun changement au programme original, où l'on visite les ruines mayas de Caracol ! Cependant, nous n'allons pas au Guatemala le même jour, mais dormons une deuxième nuit à San Ignacio / Belize. Nous atteignons la ville maya en ruines de Caracol, au cœur des montagnes mayas et dans la jungle dense de Chiquibul, après un trajet très aventureux d'environ 3 heures sur des routes de gravier depuis San Ignacio. Caracol, qui signifie "escargot" en



espagnol, est perché sur un plateau en face des montagnes Maya et est le plus grand site archéologique du Belize. Également connue sous le nom de « Palais céleste », la pyramide de Caana, haute de 41 m, est le plus haut bâtiment du pays et offre d'excellentes vues pour prendre pleins de photos. Déjà 1200 avant J.-C. Caracol a été colonisée, mais la ville a atteint son apogée à l'époque classique entre 485 et 889 après J.-C. On estime que plus de 115 000 personnes y vivaient à cette époque, mais ont mystérieusement disparu du jour au lendemain.

Nuit à San Ignacio à **Marthas Guesthouse ou hôtel équivalent. (Petit-déjeuner)



Jour 7 – Vers le légendaire site maya de Tikal

Aucun changement au programme initial avec la visite de Tikal. Nous passerons cependant la nuit à Flores/Guatemala, ce qui était prévu la veille. Nach dem Après le petit-déjeuner, nous traversons la frontière jusqu'à l'entrée du légendaire site maya de Tikal. Après encore une demi-heure de marche nous atteignons enfin l'imposante

place principale de Tikal. Ensuite, nous continuons directement jusqu'au Templo IV. Du sommet, nous avons une vue magnifique. Ce n'est pas seulement une expérience visuelle, on peut presque entendre les animaux de la jungle communiquer. Nous écoutons attentivement les histoires de notre guide.



Nous nous sentons presque transportés à l'apogée de Tikal, lorsque cet endroit était encore densément peuplé et gouverné par des puissants rois. Avec de nombreuses belles photos et plein de respect pour cette haute culture, nous continuons vers Isla de Flores, un petit village insulaire au milieu du lac Petén Itzá. Nuit à *** l'hôtel Isla de Flores ou équivalent ou à proximité directe de l'île ou une Hacienda historique dans la jungle (petit-déjeuner).

Jour 8 – En route pour la Laguna de los siete Colores


NOUVEAU

Après le petit-déjeuner, nous retournons à Belize, où nous nous rendons à son célèbre zoo. Fondé

en 1983, le but initial du zoo était de fournir un refuge aux animaux sauvages capturés après la réalisation d'une série de documentaires. Dans les années suivantes, la nécessité de rapprocher la faune sauvage du pays de la population locale a été reconnue. À ce jour, seuls des animaux locaux y vivent.

Après avoir déjeuné dans la ville mennonite d'Orange Walk, nous continuons à travers la frontière mexicaine jusqu'à la ville animée de Bacalar, située directement sur la magnifique Laguna de los Siete Colores.

Nuit à *** l'hôtel Azul 36 ou *** l'hôtel Iris à Bacalar (petit-déjeuner)



Jour 9 – Cuisine avec une famille maya, atelier chocolat et spectacle laser dans les ruines mayas d'Uxmal

NOUVEAU

Aujourd'hui, nous traversons la péninsule jusqu'à une famille maya, avec qui nous préparons le déjeuner ensemble ! Miam ! Nous continuons vers Uxmal, avec son impressionnant spectacle son et lumière dans les ruines. Avec en toile de fond la puissante Pyramide du Magicien, nous embarquons pour un voyage virtuel dans le monde des Mayas. Accompagné d'effets

sonores et lumineux à couper le souffle, l'histoire d'une culture fascinante est racontée.

Nuit à Tikul à l'Hazienda Maria Elena Yucatan ou à Mérida à *** l'hôtel Casona61, *** Hôtel Zamna ou équivalent (petit-déjeuner et déjeuner)





Jour 10 – Hacienda Sisal Yaxcopoil, flamants roses à Celestún, sombreros Jipi et cimetière maya

NOUVEAU

Le matin, nous nous laissons transporter au temps des puissants barons du sisal du XVII^e siècle. Lorsque nous visitons la magnifique maison principale de l'Hacienda Yaxcopoil, datant de l'époque coloniale, nous apprenons des détails intéressants sur la culture de l'agave verte Henequén et sa transformation en fibres de sisal, qui sont encore utilisées aujourd'hui pour fabriquer des cordes, des tapis et des hamacs indéchirables.



Nous continuons vers le petit village de pêcheurs de Celestún. Même avant l'arrivée des Espagnols, les Mayas extrayaient du sel ici, dans la lagune. Des troupes de flamants roses parcourent les rives peu profondes de la réserve de biosphère de l'UNESCO. Nous nous approchons prudemment dans de petites embarcations pour observer les animaux dans leur milieu naturel.

Nous déjeunons dans l'un des petits restaurants, directement sur la plage bordée de cocotiers.

Nous continuons vers Béal. La principale occupation des habitants est reconnaissable au premier coup d'œil à la fontaine centrale avec les trois immenses sombreros Jipi. Le nom du couvre-chef est dérivé de son lieu d'origine, Jipijapa, en Équateur, tandis que le nom alternatif du chapeau

Panama vient de son utilisation par les travailleurs du canal de Panama et le président américain Theodore Roosevelt. Pour ce faire, les feuilles du palmier Jipi sont d'abord divisées en morceaux appropriés et bouillies dans du soufre pour les blanchir. Ils sont ensuite emmenés dans l'une des 2 000 grottes calcaires environnantes, car pour que les fibres soient suffisamment souples et douces pour être tressées, elles ont besoin d'une certaine humidité et température. Cela explique aussi pourquoi le site de production des chapeaux Panama est situé à Béal et pas ailleurs... De telles grottes n'existaient nulle part ailleurs !

Après un court trajet en voiture, nous atteignons un village où les traditions mayas sont très préservées. On en a une impression au cimetière, où se trouvent de nombreux petits ossuaires dans lesquels les ossements et surtout les crânes des défunts sont conservés dans des caisses en bois décorées et entrouvertes.





À l'occasion du Día de los Muertos, la journée mexicaine du souvenir, début novembre, les ossements sont extraits par les proches et soigneusement nettoyés, une coutume qui montre la présence de la mort enracinée dans la vie de la population.

La charmante et sympathique ville coloniale de Campeche est un véritable conseil d'initié : ici, nous ne rencontrons que quelques voyageurs et pouvons découvrir la vraie vie mexicaine, loin du tourisme de masse. Après une visite de la vieille ville et une visite des remparts de la ville, nous profitons le soir de l'atmosphère détendue de la ville coloniale.

Nuit à Campeche à l'Hôtel *** Castelmar ou à l'Hôtel Navegante. (Petit-déjeuner)

Jour 11 – Longez le golfe du Mexique jusqu'à Palenque

Itinéraire original mais en sens inverse

Après avoir atteint notre hôtel à Palenque dans l'état du Chiapas en début d'après-midi, nous nous enfonçons dans la jungle jusqu'au célèbre site maya de Palenque, entouré de brume matinale. Une aura très particulière nous fait soupçonner les esprits des Mayas derrière chaque temple, l'impressionnant site archéologique. Une vue inoubliable s'offre à nous lorsque nous arrivons au "Templo de las Inscripciones" : en dessous de nous se trouve "l'univers" - le grand carré symbolise l'océan du monde, tandis que les pyramides font le lien entre les enfers et le monde des dieux.

Nuit à Palenque à l'Hôtel *** Chablis. (Petit-déjeuner)



Jour 12 - Nuit sur la plage de palmiers sauvages !

NOUVEAU

Après le petit-déjeuner, nous nous dirigerons vers la plage naturelle de Chambor. Nous logeons ici dans un complexe de cabanes de plage extrêmement simple avec salles de bains communes, l'hébergement le plus simple de notre voyage.

Le trajet d'un kilomètre le long de la plage de palmiers, puis le restaurant de plage proposant la nourriture la plus savoureuse du voyage et la bière Corona la plus fraîche sont inoubliables !

Nuit à Playa [Chambor Beach Club](#). (petit-déjeuner)



Jour 13 - Fabrique de cigares et en route vers la perle oubliée de l'époque coloniale !

NOUVEAU

Aujourd'hui, nous devons à nouveau parcourir les kilomètres. Dans l'après-midi, nous atteignons les grands champs d'ananas, qui s'étendent sur des centaines d'hectares et partagent la zone de culture avec l'industrie de l'élevage, qui reprend dans un premier temps les champs d'ananas après deux récoltes.

Semblable à Cuba, fumer des du tabac a une longue tradition au Mexique. Sur les découvertes archéologiques des cultures aztèque et maya, vous pouvez souvent trouver des images de personnes fumant des « cigares ». San Andrés Tuxtla, située dans l'État mexicain de Veracruz, est le siège de l'entreprise familiale Santa Clara 1830.



La région se trouve directement sur la côte du golfe du Mexique, à environ 300 mètres d'altitude et est alimentée en eau douce par d'innombrables petites rivières. Les sols doivent leur fertilité à quelques volcans, qui l'ont particulièrement enrichi en potassium, bénéfique pour la culture du tabac. Jorge Ortiz Alvarez, l'actuel président de Santa Clara 1830, est désormais la cinquième génération à diriger l'entreprise et a fait d'elle l'une des marques de cigares mexicaines les plus célèbres. Même la destruction



complète de l'usine par un incendie en 1983 n'y a rien



changé : la production a repris à peine deux jours plus tard. L'entreprise propose quelques séries intéressantes, mais bien sûr, le Santa Clara Magnum est particulièrement frappant, qui n'est pas pour rien inscrit dans le Livre Guinness des Records comme le cigare le plus long produit pour la vente au monde

avec ses 48 centimètres. Nous ferons une visite privée de cette usine rarement découverte par les touristes. Et bien sûr, vous pourrez ensuite déguster un ou deux bons cigares !

En fin d'après-midi, nous atteignons la pittoresque ville coloniale de Tlacotalpan, où nous logeons dans un ancien bâtiment historique non loin du Zocalo. La ville est complètement à l'écart des routes touristiques du Mexique et reste inchangée au fil des années.

Nuit à l'hôtel Posada Doña Lala à Tlacotalpan. (petit-déjeuner)



Jour 14 – Sur la Serra de Madre jusqu'à l'arbre le plus épais du monde et au village des tisserands de Mitla

NOUVEAU

Nous traversons aujourd'hui l'imposante chaîne de montagnes de la Sierra Madre jusqu'à l'arbre géant El Arbol del Tule (Arbre de Tule), un arbre Ahuehuete qui, avec un diamètre de tronc de 11,42 mètres et une circonférence de 56 m, est l'arbre le plus épais du monde. Avec ses plus de 2 000 ans, c'est l'un des arbres les plus anciens du monde.



Nous continuons ensuite vers Teotitlán del Valle, le village de tisseurs le plus célèbre de la région, où de nombreuses familles fabriquent toutes sortes d'articles tissés depuis des siècles. Une des familles nous fait découvrir le fonctionnement de leur art du tissage.


Nuit à l'hôtel ***Hotel Casa Conzatti / Oaxaca de Juárez ou équivalent. (petit-déjeuner)

Jour 15 - Monte Albán et un voyage dans le temps dans le monde des nomades

NOUVEAU

Notre journée commence très tôt aujourd'hui par la visite du site archéologique de Monte Albán, ancienne capitale des Zapotèques. De petites rues

mènent au sommet d'une montagne escarpée jusqu'à la plus grande et peut-être la plus belle ville zapotèque.



Le complexe est situé à 400 m au-dessus de la ville, au sommet d'une montagne datant de 500 avant JC. qui a été spécialement démolie pour créer une superficie totale de 40 km² pour la Ville Sainte. Elle a été tout simplement abandonnée par ses habitants en 900 après JC et on cherche encore aujourd'hui une explication plausible.


Les Zapotèques, les anciens habitants de la ville, constituent toujours l'un des groupes de population les plus importants d'Oaxaca.

Leurs traditions, leur langue et leur culture perdurent dans les villages environnants des vallées centrales, comme nous pourrions le constater lors de notre visite ultérieure au village de San Augustin Etla. Une usine y

produit depuis 1998 du papier artisanal à partir de fibres naturelles. Le projet a été initié par Francisco Toledo, l'un des peintres contemporains les plus célèbres du Mexique. L'usine est gérée exclusivement par les membres du village qui nous feront découvrir la production de papier lors d'une visite guidée.

Il n'existe probablement plus beaucoup d'endroits dans le monde où l'on peut admirer des peintures rupestres originales datant d'il y a dix mille ans ; et dans une région aussi intacte et à peine explorée qu'Oaxaca !

Les peintures rupestres et les découvertes



archéologiques de cette zone, vers laquelle nous marchons pendant environ 2 à 3 heures, suggèrent que des chasseurs et cueilleurs nomades se sont installés ici et y ont cultivé. Des graines de citrouille et des fragments d'épis de maïs vieux de dix mille ans ont été découverts dans la grotte de Guilá Naquitz. Cela en fait les plus anciens plants de citrouille et de maïs au monde et documente le début de la domestication des plantes sauvages en plantes cultivées en Amérique du Nord ! La base de l'essor de la civilisation mésoaméricaine trouve donc son origine dans les Valles Centrales d'Oaxaca ! Après une dégustation de mezcal


dans une distillerie de mezcal locale juste à l'extérieur d'Oaxaca, nous retournons à notre bel hôtel.

Nuit à l'hôtel Casa Conzatti / Oaxaca de Juárez ou dans un hôtel équivalent. (Petit-déjeuner)

Jour 16 - Fabriquez votre propre bague chez l'orfèvre dans le labyrinthe d'escaliers et de ruelles !

Dans l'après-midi, nous atteignons la célèbre ville minière d'Argent de « Taxco de Alarcón ». La première vue de Taxco est déjà prometteuse : des maisons blanches et rouges se nichent sur une pente raide, imbriquées les unes dans les autres, entourées de montagnes et de rochers spectaculaires. L'endroit doit sa croissance et sa prospérité principalement à l'exploitation minière de l'argent. Les Espagnols y fondèrent une colonie en 1528 et commencèrent à extraire le métal précieux. Plus tard, Don José de la Borda gagna tellement d'argent qu'il construisit l'église de Santa Prisca pour la ville. L'église est toujours l'une des plus belles églises de tout le Mexique.

En face de l'église se trouve la très animée Plaza Borda, le cœur et l'âme de Taxco ! Notre hôtel est situé directement sur cette belle place !



Les belles maisons coloniales entourant la place pittoresque abritent des restaurants, des bars et des boutiques vendant des objets artisanaux en argent. Les fondas, petits restaurants familiaux, servent du café de olla parfumé à la cannelle le matin et un Pozole mexicain le midi, une soupe infusée de grains de maïs et de viande. Dans les bars, les locaux et les visiteurs savourent une bière ou une tequila avec une vue sur le centre animé.

OPTIONNEL (40 USD) Nous redescendons la montagne par un labyrinthe d'escaliers et de ruelles. Tous les quelques pas, nous rencontrons des clichés photographiques encore plus attrayant : du linge suspendu sur une corde de maison en maison, une femme arrosant des plantes, des enfants jouant au football malgré la pente. La destination est un

orfèvre qui nous accueille aujourd'hui dans son petit atelier bien particulier ! Avec un peu d'aide, il nous enseigne comment fabriquer notre propre bague en argent. Après avoir découpé une bande dans une plaque en argent, il nous faut environ 2 à 3 heures avant de pouvoir porter fièrement notre bague individuelle à notre doigt. Dans l'après-

midi, nous visitons un atelier d'argenterie en dehors de la ville qui combine des techniques et des motifs précoloniaux avec des styles indigènes et modernes.

Nuit à l'hôtel *** Aqua Escondida à Taxco ou dans un hôtel équivalent. (Petit-déjeuner)



Jour 17 – Vers le volcan Popocatépetl très actif et excursion en bateau sur les canaux colorés de Xochimilco

NOUVEAU

Le trajet le plus excitant nous attend aujourd'hui ! Passez de près le volcan Popocatépetl, très actif et enneigé, et le volcan Iztaccíhuatl, tous deux distants de seulement 17 km - sur un chemin de terre difficile. Ici, une route de sable et de gravier appelée Paso de Cortés serpente entre les deux volcans et

traverse le milieu du parc national Iztaccíhuatl-Popocatépetl. Iztaccíhuatl et Popocatépetl sont les deuxième et troisième plus hautes montagnes du Mexique. Les deux culminent à plus de 5 000 mètres d'altitude !

C'était autrefois la principale liaison entre Amecameca et Puebla, mais c'est aujourd'hui beaucoup plus rapide via l'autoroute 150D. C'est pour cette raison que le Paso de Cortés est réservé aux aventuriers de l'extrême comme nous ! Le col est à plus de 3600 mètres et les deux villes sont à environ 2300 mètres. La route du col surmonte également un dénivelé considérable. Les vues sur les deux volcans sont spectaculaires !

Nous poursuivons vers les canaux colorés de Xochimilco, également connus sous le nom de jardins flottants.

Ici, nous profitons d'une longue excursion en bateau, qui reflète la joie de vivre des Mexicains. Sur le bateau, nous dégustons des spécialités typiques accompagnées de musique traditionnelle mariachi. Nous visiterons également le mystérieux cimetière de poupées "Isla de las Muñecas", entouré de plusieurs légendes...

En fin d'après-midi, nous atteignons Mexico, métropole de 20 millions d'habitants située à 2 240 m d'altitude. Nous nous rafraîchissons dans notre bel hôtel et nous réjouissons d'aller dans une taquería typique avec des tacos merveilleusement frais et une Cerveza Corona froide !
Nuitée à l'hôtel à Mexico à l'hôtel MX Roma (petit-déjeuner)



Jour 18 - Lever de soleil sur Teotihuacán, balade à vélo à travers la métropole colorée et palpitante, marché aux fleurs de la Jamaïque et visite du musée anthropologique

NOUVEAU

OPTIONNEL (160 USD) Avant le lever du soleil, nous nous dirigerons vers le nord à travers la ville jusqu'à un petit aérodrome. Pendant que nous prenons un petit-déjeuner léger et un café typiquement mexicain, nous pouvons observer le capitaine et son équipe préparer la montgolfière pour ceux qui ont décidé de réserver cette aventure. Peu avant le lever du soleil, nous décollons et nous dirigeons vers Teotihuacán, la ville des dieux, qui, avec ses 22 kilomètres carrés, est la plus grande ville en ruines d'Amérique latine. C'était autrefois le centre culturel le plus important et le foyer des peuples autochtones les plus civilisés du Mexique. Lorsque nous survolons les pyramides à couper le souffle du Soleil et de la Lune, nous profitons du lever du soleil à vol d'oiseau - une expérience unique ! Nous atterrissons sur une petite prairie

- juste à côté d'énormes cactus !

Heureusement, Mexico est aussi plate qu'une galette de maïs et le vent souffle rarement. Parfait pour le tour de ville à vélo d'aujourd'hui ! Nous poursuivons notre journée à travers la métropole colorée et palpitante, le cœur du Mexique. Nos accompagnateurs et notre guide nous attendent déjà. Tout le monde a un audiophone à l'oreille et est toujours en contact avec le guide.

Une visite décontractée vers le centre-ville historique peut commencer. Nous roulons toujours le long du système de



guidage pour vélos bien développé, basé sur le modèle européen. Nos accompagnateurs veillent à ce que la circulation soit arrêtée rien que pour nous aux intersections.

Même les feux rouges ne nous posent aucun problème et le groupe reste toujours ensemble. Aujourd'hui, ce sont les voitures qui attendent ! Nous nous arrêtons à des points particulièrement intéressants, faisons une pause, écoutons les histoires de notre guide et bien sûr prendre de superbes photos.

Le cœur de Mexico est la « Plaza de la Constitución », également connue sous le nom de Zócalo. Il s'étend sur 220 m du nord au sud et sur 240 m d'est en ouest et constitue l'un des plus grands centres urbains du monde. Au nord-est du Zócalo se trouvait le centre cérémoniel aztèque. Aujourd'hui, on peut voir des danseurs décorés de plumes et de coquillages exécutant des danses préhispaniques au rythme des tambours. À l'est du Zócalo se trouve le « Palacio Nacional », la résidence officielle du président, au nord se trouve la « Catedral Metropolitana » (la plus grande cathédrale d'Amérique latine) et au sud se trouvent les bureaux de l'administration de la ville.

Notre visite nous emmène dans le quartier de Chapultepec, un parc d'environ 4 kilomètres carrés au milieu de la

ville. Il y a beaucoup à découvrir ici, du jardin botanique au cyprès de Moctezuma (un arbre vieux de plus de 500 ans) les sculptures historiques en bois, en passant par la "fontaine aux grenouilles" qui a été construite à Séville, en Espagne, puis amenée à Le Mexique est devenu.

Nous longeons les rues bordées de palmiers devant certaines des peintures murales les plus importantes de Diego Rivera (le mari de Frida Kahlo) jusqu'aux quartiers branchés et animés de la ville, Roma Norte, Juárez, Polanco et Condesa. Nous nous arrêtons dans un restaurant mexicain chaleureux au déjeuner. A part nous, il n'y a ici que les locaux qui profitent d'un repas à trois plats savoureux et très bon marché pour moins de 5 €.





Ensuite, nous nous rendons au plus grand marché aux fleurs du pays, Mercado Jamaica ! Des fleurs colorées de toutes les couleurs imaginables arrivent ici par camion et remplissent l'air du parfum des roses, des hortensias et des lys.

Les immenses montagnes de Cempasuchíl, la fleur des morts, aux couleurs orange et rouge, sont belles à voir.

Il y a 1 150 stands proposant environ 5 000 types de fleurs et plantes ornementales et accessoires associés.

Dans l'après-midi, nous visitons le Musée National d'Anthropologie. C'est le musée le plus célèbre du Mexique et présente l'une des plus grandes collections archéologiques au monde.

On y découvre la culture précolombienne du Mexique de manière très vivante. Même des complexes de temples entiers ont été fidèlement recréés en petit format ! On peut y admirer de nombreuses reliques uniques et sculptures originales récupérées, comme la célèbre Pierre du Soleil, de gigantesques têtes de pierre olmèques ou des masques de divers dieux. C'est le début idéal pour se plonger dans l'histoire du Mexique. Un incontournable même pour ceux qui n'aiment pas les musées !

Nuitée à l'hôtel à Mexico à l'hôtel MX Roma (petit-déjeuner)



Jour 19 – Holbox paradisiaque

Programme original, raccourci d'un jour

Après avoir pris l'avion de la capitale jusqu'à Cancun, nous prenons une navette pour le petit village de pêcheurs de Puerto de Chiquilá dans l'après-midi et montons à bord d'un petit ferry pour rejoindre Holbox. Holbox est un paradis naturel avec des plages de sable blanc, des eaux turquoise, des hamacs colorés, de la détente sous forme de bateaux de pêche ou de lits flottants directement sur la plage, et des balançoires pour s'asseoir dans les bars avec de la bonne musique.

Le matin, nous dégustons le plus délicieux petit-déjeuner de la boulangerie française, le midi du poisson frais à l'ail accompagné d'une bière Sol avec de la musique reggae sur la plage, et le soir des couchers de soleil à couper le souffle dans les bars de plage en compagnie de gens sympathiques du monde entier. Parfois, on peut même apercevoir des dauphins à l'horizon. Dans ce paradis on se détend pour les prochains jours ! Notre guide francophone est toujours avec nous sur l'île aujourd'hui afin que nous puissions avoir un bon aperçu des plus belles plages, des meilleurs bars et restaurants.

Nuit à l'hôtel ***(*) Dream Beach à Holbox (petit-déjeuner)



Jour 20 et 21 - Pure détente sur Holbox

Aucun changement au programme original !

Le nom de l'île vient de la langue maya et signifie « trou noir ». Il n'y a pas de bruits de voiture gênants, car les moyens de transport sur l'île sont des vélos ou des petites voiturettes de golf. Ce sont des kilomètres de plages

de sable blanc noyés dans une mer cristalline et turquoise, bordés de palmiers verts qui invitent à la flânerie. Ça sent le poisson et le homard fraîchement grillés dans les bars de plage simples et authentiques. Un couple de mouettes

et de pélicans, isolés sur des poteaux en bois, regardent l'immensité de la mer, à la recherche d'un petit en-cas entre les deux... et vous au milieu. Fermez les yeux et laissez-vous porter.

Nuit à l'hôtel ***(*) Dream Beach à Holbox (petit-déjeuner)

Jour 22 – Départ du paradis...

Aucun changement au programme original !

Votre séjour dans le royaume maya touche à sa fin. Aujourd'hui, votre guide vous ramènera à Cancún à temps pour votre vol. Même si ce voyage touche à sa fin, les bons souvenirs vous accompagneront pour toujours. (Petit-déjeuner)

